

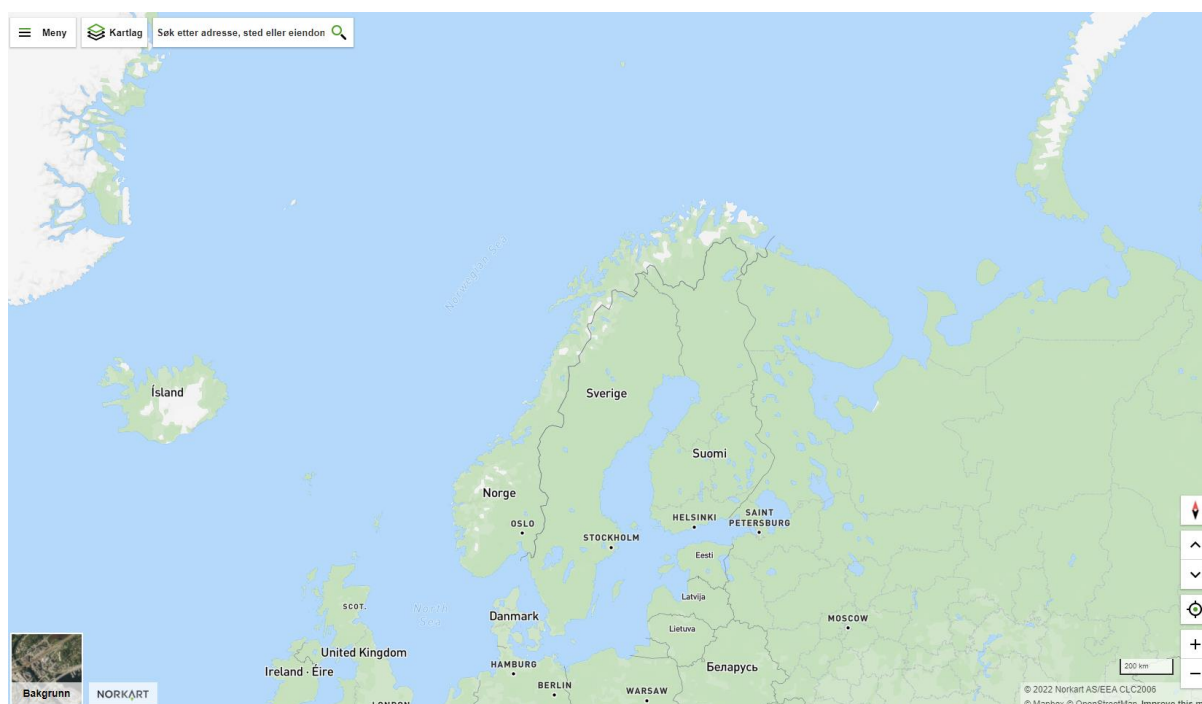
# Brukerveiledning kommunekart.com

Nettadresse: <https://kommunekart.com>

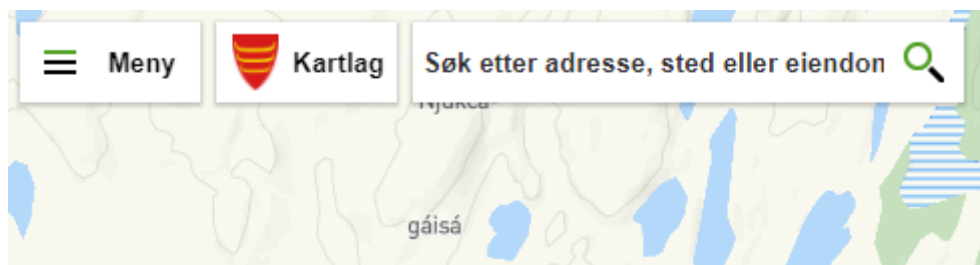
Denne innføringen er delt i to deler. Del 1 (side 1-4) er grunnleggende informasjon for å finne frem i kartet, søke på gårds- og bruksnummer og aktivere kartdata. Del 2 går gjennom en del ytterligere funksjoner.

## Del 1

### Når man åpner nettsiden, ser siden slik ut



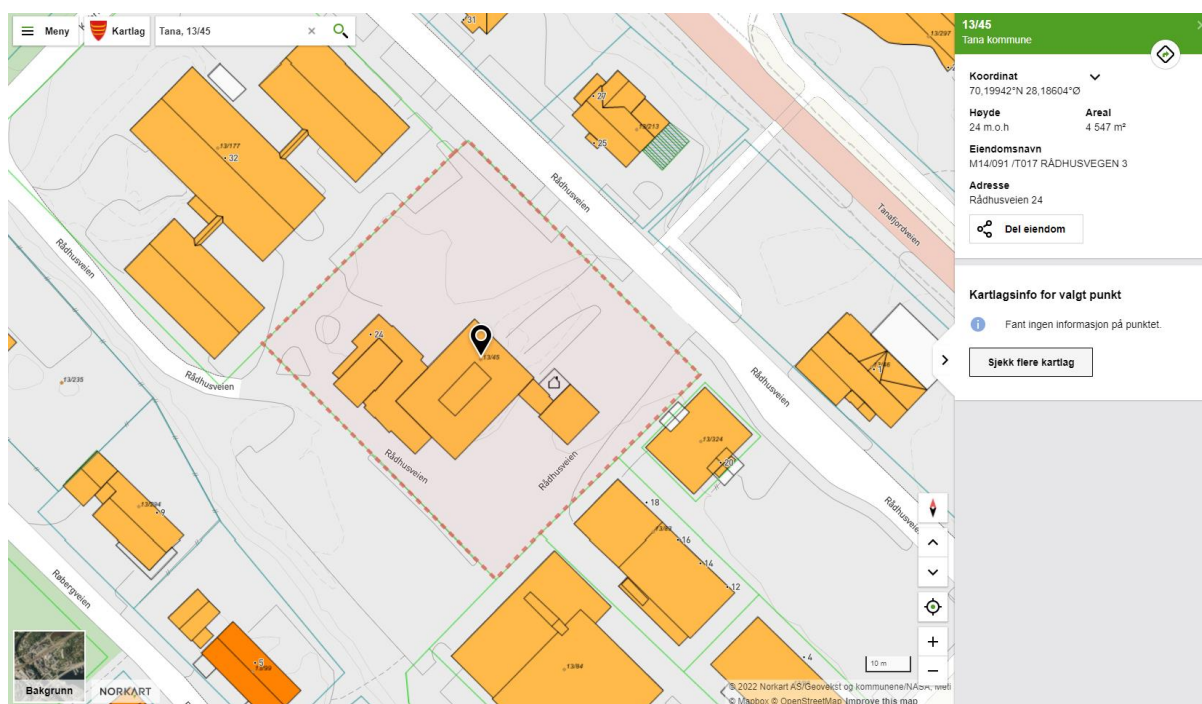
Zoom inn til Tana kommune og man ser at «Kartlag»-knappen oppe i venstre hjørne, får opp bilde av kommuneskjoldet til Tana kommune



I feltet for «Søk etter adresse, sted eller eiendom» kan man søke på gårds- og bruksnummer, eller gateadresser. Man må være zoomet langt nok inn at Tana kommunes logo synes, ellers vil ikke kommunekart sortere ned andre kommuner med samme gårds- og bruksnummer/adresser.

Skriv inn 13/45 i søkefeltet og trykk der det står «Tana, 13/45»

Man blir da sendt til Tana rådhus.



Nederst til venstre får du et valg om hvilket bakgrunnskart du vil bruke. Her har du valget mellom Kart, Grått kart og Flyfoto.

Du vil også få en meny på høyre side, hvor du kan se adressa, arealet på eiendommen og eiendomsnavn. Trykk på «Sjekk flere kartlag» for å få opp en meny med andre kartlagsinformasjon du kan finne.

### Kartlagsinfo for valgt punkt

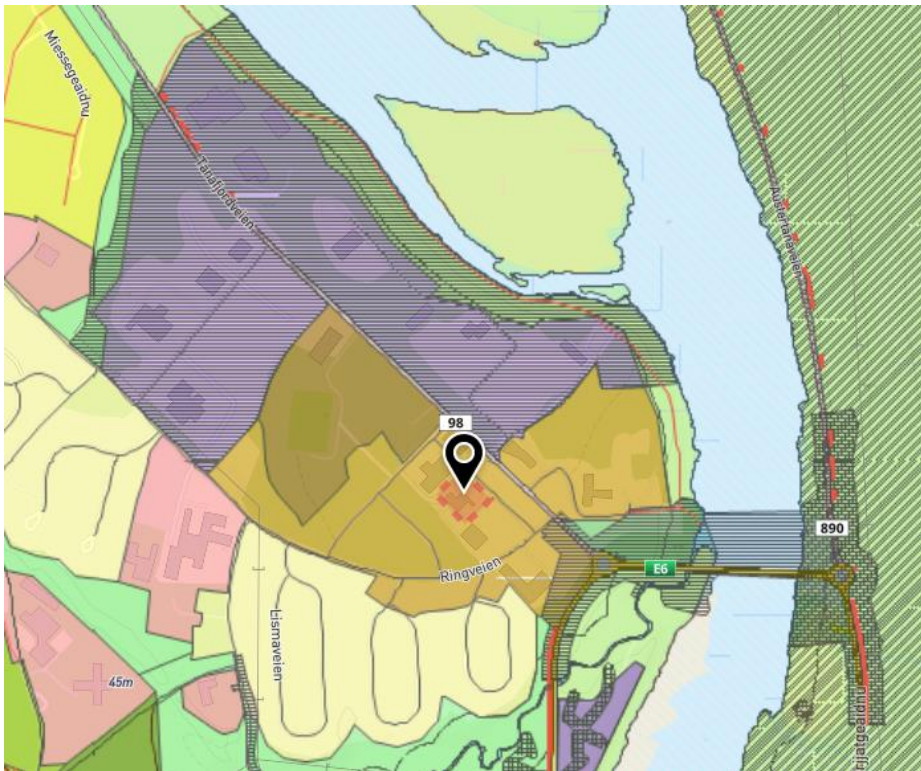
- Kommuneplan ▼
- Reguleringsplaner ▼
- BYGNING ▼
- Eiendomskart ▼

Du kan også [skru av/på kartlag her.](#)

For å skru av/på disse kartlagene, trykk på «øyet» til venstre for f.eks. Kommuneplan.

- Kommuneplan ▼

Zoomer du deretter ut, vil du se at du har aktivert kommuneplanens arealdel for hele kommunen.



Det samme gjelder om du skrur på kartlaget «Reguleringsplan». Trykker du deretter på nedtrekkspila til høyre for «Reguleringsplaner» vil du få opp en meny hvor du kan velge hva du vil se på i reguleringsplanen. Velger du «Arealformålsområde» vil du få opp en slik meny:

- Reguleringsplaner ^
- Juridisk linje v
- Juridisk linje v
- Juridisk linje v
- Juridisk linje v
- Arealformålsområde** ^
- Arealformål** Administrasjon
- Feltbetegnelse** BAD
- Planidentifikasjon** 2013003
- Vertikalnivå** På grunnen/vannoverflate
- [Vis i kart](#) [Planregister](#)

Her finner du at rådhuset har arealformål: Administrasjon, i reguleringsplanen. I kommuneplanens arealdel derimot vil du se at rådhuset har arealformål «Sentrumsformål».

- Kommuneplan ^
- Kommuneplan v
- Arealformål** ^
- Arealbruk** Sentrumsformål
- Arealbrukstatus** Nåværende
- Planidentifikasjon** 2010002
- [Vis i kart](#) [Planregister](#)

Ser man på «Planidentifikasjon» ser man årstallet for vedtatt plan, samt nummer. Eks. Reguleringsplanen har planID 2013003. Det vil si at den ble vedtatt i 2013. Kommuneplanen ser man er fra 2010. Reguleringsplanen vil derfor gå foran kommuneplanen i utgangspunktet, om ikke annet er definert ut fra planbestemmelsene, jf. plan- og bygningslovens §1-5.

## Del 2

Går man videre og trykker på valget «Planregister» nederst i menyen på forrige bilde, får man opp planregisteret for valgt plan (f.eks. reguleringsplan eller kommuneplan). Denne siden ser slik ut (kommuneplan er valgt):

### Hovedopplysninger

Nasjonal arealplanid	5441_2010002
Administrativ enhet	5441
Planident	2010002
Lovreferanse	Plan- og bygningsloven av 2008
Saksår / sekvensnummer	2008 / 1614
Plannavn	Kommunedelplan for sentrumsområdet Luftjok - Tana bru - Skiippagurra
Type	Kommunedelplan
Status	Endelig vedtatt arealplan
Ikrafttredelsesdato	12.06.2014
Bestemmelser	Planbestemmelser både på kart og som egen tekst
Opprinnelig administrativ enhet	2025
Opprinnelig planid	2010002

### Plandokumenter

	Dokumenttype	Dokument	Beskrivelse
Gjeldende bestemmelser	Gjeldende bestemmelser	2010002.pbest.pdf	
Vedtaksdokumenter	Arealplankart	2010002.pkart.pdf	
	Planbeskrivelse	2010002.pbesk.pdf	
	Vedtak	2010002.protokoll.pdf	
Andre dokumenter	Rapport	2010002-Stasjonskartlegging rapport.pdf	
	Kart	2010002-stasjonskart.pdf	

### Dispensasjoner

Vedtaksdato	Saksår / sekvensnr	Saksnr info	Vedtak	Dispensasjonstype	Beskrivelse av dispensasjon	Formål/Hensynsone det dispenseres fra	Tiltakstype	Dokumenter	
12.02.2014	2011 / 249		Godkjent	Arealbruk kommune/delplan	Tillatelse til fradeling av tomt til bolig på 1,5 daa fra gbnr. 12/56 i Hedeguoehppi.	LNFR-område	Deling av eiendom	Vedtak	Vis i kart (+)
15.07.2015	2015 / 839		Godkjent	Arealbruk kommune/delplan	Fradeling av festetomt.	Omsøkt tomt ligger utenfor kommunedelplan for sentrumsområdet og er i et LNFR-område.	Deling av eiendom	Vedtak	Vis i kart (+)
18.04.2017	2016 / 2935		Godkjent	Arealbruk kommune/delplan	Fradeling fra gbnr. 36/1 et bleigsareal til gbnr.36/130.	Landbruk-, natur- og friluftsmål samt reindrift (LNFR).	Deling av eiendom	Vedtak	Vis i kart (+)
24.01.2018	2016 / 2881		Avslått	Arealbruk kommune/delplan	Oppføring av bolig.	Arealbruksformål som hensynsone for reindrift (LNFR-område).	Deling av eiendom	Vedtak	Vis i kart (+)

### Planregister for kommuneplanen

Her får man opplysninger om planen,

### Hovedopplysninger

Nasjonal arealplanid	5441_2010002
Administrativ enhet	5441
Planident	2010002
Lovreferanse	Plan- og bygningsloven av 2008
Saksår / sekvensnummer	2008 / 1614
Plannavn	Kommunedelplan for sentrumsområdet Luftjok - Tana bru - Skiippagurra
Type	Kommunedelplan
Status	Endelig vedtatt arealplan
Ikrafttredelsesdato	12.06.2014
Bestemmelser	Planbestemmelser både på kart og som egen tekst
Opprinnelig administrativ enhet	2025
Opprinnelig planid	2010002

Plandokumenter og andre dokumenter

## Plandokumenter

	Dokumenttype	Dokument	Beskrivelse
<b>Gjeldende bestemmelser</b>	Gjeldende bestemmelser	<a href="#">2010002-pbest.pdf</a>	
<b>Vedtaksdokumenter</b>	Arealplankart	<a href="#">2010002-pkart.pdf</a>	
	Planbeskrivelse	<a href="#">2010002-pbesk.pdf</a>	
	Vedtak	<a href="#">2010002-protokoll.pdf</a>	
<b>Andre dokumenter</b>	Rapport	<a href="#">2010002-Støysonekartlegging rapport.pdf</a>	
	Kart	<a href="#">2010002-støysonekart.pdf</a>	

Her kan man trykke inn på f.eks. bestemmelsene om man vil se dokumentet (laster ned PDF)

## Dispensasjoner fra gjeldende plan

### Dispensasjoner

Vedtaksdato	Saksnr / sekvensnr	Saksnr info	Vedtak	Dispensasjonstype	Beskrivelse av dispensasjon	Formål/Hensynsone det dispenseres fra	Tiltakstype	Dokumenter	
12.02.2014	2011 / 249		Godkjent	Arealbruk kommune(del)plan	Tillatelse til fradeling av tomt til bolig på 1,5 daa fra gbnr. 12/56 i Hedeguohppi.	LNFR-område	Deling av eiendom	<a href="#">Vedtak</a>	<a href="#">Vis i kart (+)</a>
15.07.2015	2015 / 839		Godkjent	Arealbruk kommune(del)plan	Fradeling av festetomt.	Omsøkt tomt ligger utenfor kommunedelplan for sentrumsområdet og er i et LNFR-område.	Deling av eiendom	<a href="#">Vedtak</a>	<a href="#">Vis i kart (+)</a>
18.04.2017	2016 / 2935		Godkjent	Arealbruk kommune(del)plan	Fradeling fra gbnr. 36/1 et tileggsareal til gbnr.36/130.	Landbruk-, natur- og friluftformål samt reindrift (LNFR).	Deling av eiendom	<a href="#">Vedtak</a>	<a href="#">Vis i kart (+)</a>
24.01.2018	2016 / 2881		Avslått	Arealbruk kommune(del)plan	Oppføring av bolig.	Arealbruksformål som hensynsone for reindrift (LNFR-område).	Deling av eiendom	<a href="#">Vedtak</a>	<a href="#">Vis i kart (+)</a>

Trykker man inn på gjeldende bestemmelser (blå skrift) under «Plandokumenter», laster man ned en pdf-versjon av gjeldende planbestemmelser.

KOMMUNDELPLANEN FOR SENTRUMSOMRÅDET LUFTJOK - TANA BRU - SKIPPAGURRA:  
PLANBESTEMMELSER



Deanu gieldda – Tana kommune



KOMMUNDELPLAN FOR SENTRUMSOMRÅDET  
LUFTJOK - TANA BRU - SKIPPAGURRA  
PLANBESTEMMELSER

Tilbake på [kommunekart.com](#) trykker du nå på Kommunens logo og «Kartlag» oppe til venstre. Du får da en utvidet meny på høyre side med flere valg. De kartlagene som er aktive er markert med en «pupille» i øyet. Under ser du at «Godkjente byggetiltak» er aktivert, og «LedningVA\_FKB» ikke er aktivert. For å deaktivere eller aktivere, trykker du bare på øyet til høyre.

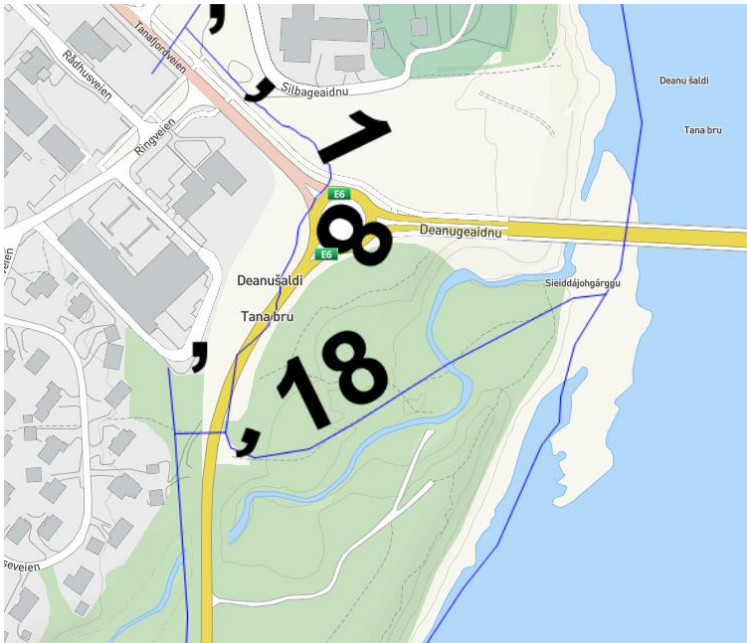
Godkjente byggetiltak



LedningVA\_FKB



For å f.eks. skru på kartlaget «Snøskuterløyper», må vi gå under «Løyper» i den utvidete menyen fra forrige punkt. Man trykker på øyet for å aktivere kartlaget, og ser at skuterløypene kommer inn i kartet.



*Snøskuterløyper med blå linjer*